



Освітньо-науковий рівень: **доктор філософії**
 Освітня кваліфікація: **доктор філософії в галузі архітектура та будівництво за
 ОНП "Геоінформаційні системи, землеустрій та кадастр"**
 (за умов виконання освітньо-наукової програми підготовки)

Професійна кваліфікація*

Термін навчання: **4 роки**

На базі диплома магістра

Міністерство освіти і науки України
Київський національний університет імені Тараса Шевченка
НАВЧАЛЬНИЙ ПЛАН
 підготовки здобувачів вищої освіти
 третій (освітньо-науковий) рівень
 галузь знань - 19 Архітектура та будівництво
 спеціальності - 193 "Геодезія та землеустрій"
 за ОНП "Геоінформаційні системи, землеустрій та кадастр"
очна (денна), заочна форми навчання

I. Графік навчального процесу

II. Зведені дані по використанню часу (тижнів)

РІК НАВЧАННЯ	Жовтень				Листопад				Грудень				Січень				Лютий				Березень				Квітень				Травень				Червень				Липень				Серпень				Вересень				Теоретичне навчання	Підсумковий контроль (екз. сесія)	Науково-дослідницька робота	Асистентська педагогічна практика	Підсумкова атестація	Оформлення та захист дисертаційної	Канікули	Всього
	1	8	15	22	29	5	12	19	26	2	9	16	23	30	6	13	20	27	1	8	15	22	29	5	12	19	26	2	9	16	23	30	6	13	20	27	1	8	15	22																
I	Т	Т	Т	Т	Т	Т	Т	Т	Т	Т	Т	Т	Т	Т	Т	Т	Т	Т	Т	Т	Т	Т	Т	Т	Т	Т	Т	Т	Т	Т	Т	Т	Т	Т	Т	Т	Т	Т	Т	Т	18	3	40**				9	52								
II	П	П	П	П	П	П	П	П	П	П	П	П	П	П	П	П	П	П	П	П	П	П	П	П	П	П	П	П	П	П	П	П	П	П	П	П	П	П	П	П	12	3	40**	37			9	52								
III	П	П	П	П	П	П	П	П	П	П	П	П	П	П	П	П	П	П	П	П	П	П	П	П	П	П	П	П	П	П	П	П	П	П	П	П	П	П	П	П			43**				9	52								
IV	О	О	О	О	О	О	О	О	О	О	О	О	О	О	О	О	О	О	О	О	О	О	О	О	О	О	О	О	О	О	О	О	О	О	О	О	О	О	О	О	О	О	О	О			40**	3	32	9	52					
Разом																																									30	6	163**	37	3	32	36	208								

Примітка: Теоретичне навчання Екзаме́нційна сесія Науково-дослідницька робота Асистентська педагогічна Оформлення та захист дисертації Підсумкова атестація Канікули

ДВА.2.01.34	Методологія проведення наукових досліджень у сфері інформаційних технологій спеціального призначення	X	X	X	X	X	X	X	X	X	X	X	X	X	X	X	X	
ДВА.2.01.35	IT Essentials ("Основи інформаційних технологій")	X	X	X	X	X	X	X	X	X	X	X	X	X	X	X	X	
ДВА.2.01.36	NDG Linux Essentials	X	X	X	X	X	X	X	X	X	X	X	X	X	X	X	X	
ДВА.2.01.37	Soft skills(англійською мовою)	X	X	X	X	X	X	X	X	X	X	X	X	X	X	X	X	
ДВА.2.01.38	Методологія і сучасні методи літолого-геохімічних досліджень нафтогазоносності надр	X	X	X	X	X	X	X	X	X	X	X	X	X	X	X	X	
ДВА.2.02	Перелік № 2 (2 дисципліни з переліку за блоком)	II	2					8	240	48	36		8			4	192	
ДВА. 2.02.01	Комплексування геоінформаційних та проксимальних методів оцінки земельних ресурсів	X	X	X	X	X	X	X	X	X	X	X	X	X	X	X	X	
ДВА. 2.02.02	Глибинне навчання в наукових дослідженнях	X	X	X	X	X	X	X	X	X	X	X	X	X	X	X	X	
ДВА. 2.02.03	Геоінформаційне картографування природно-техногенних систем	X	X	X	X	X	X	X	X	X	X	X	X	X	X	X	X	
ДВА. 2.02.04	Системи позиціонування і навігації в геодезії	X	X	X	X	X	X	X	X	X	X	X	X	X	X	X	X	
ДВА. 2.02.05	Автоматизовані системи прийняття рішень на базі ГІС	X	X	X	X	X	X	X	X	X	X	X	X	X	X	X	X	
ДВА 2.02.06	Теоретичні та прикладні проблеми геоінформатики	X	X	X	X	X	X	X	X	X	X	X	X	X	X	X	X	
ДВА 2.02.07	Дистанційне зондування Землі в моніторингу довкілля	X	X	X	X	X	X	X	X	X	X	X	X	X	X	X	X	
ДВА. 2.02.08	Вибрані питання теорії землеустрою та кадастру	X	X	X	X	X	X	X	X	X	X	X	X	X	X	X	X	
ДВА. 2.02.09	Геоінформаційні системи і технології при вирішенні завдань управління земельними ресурсами та моніторингу стану використання земель	X	X	X	X	X	X	X	X	X	X	X	X	X	X	X	X	
ДВА. 2.02.10	Сучасні технології створення картографічної продукції	X	X	X	X	X	X	X	X	X	X	X	X	X	X	X	X	
	Всього		3					12	360	72	54		12			6	288	
	Всього за навчальним планом		9	0	0	2	0	40	1200	180	82	0	80	0	0	18	720	300
	у тому числі																	
	нормативна частина		6	0	0	2	0	28	840	108	28	0	68	0	0	12	432	300
	вільний вибір аспіранта		3	0	0	0	0	12	360	72	54	0	12	0	0	6	288	0

IV. Практична підготовка

Шифр практики	Назва практики	Роки навчання	Тривалість	
			кредити	тижнів
ОНД.03	Асистентська педагогічна практика (без відриву від теоретичного навчання та науково-дослідницької роботи)	II	10	37***
Разом:			10	37***

V. Підсумкова атестація

Шифр	Форма і назва підсумкової атестації	Роки навчання
ПА.01	Комплексний іспит зі спеціальності	IV
ПА.02	Дисертаційна робота доктора філософії	IV

Зведена таблиця

Розподіл по роках навчання	I	II	III	IV	Разом
Кількість кредитів ЄКТС	15	20	5		40
Кількість екзаменів	3	4			7
Кількість заліків					
Асистентська педагогічна практика		1			2
Підсумкова атестація				2	2

Освітня кваліфікація доктора філософії присвоюється за результатами захисту докторської дисертації.

*Присвоєння професійних кваліфікацій (молодший науковий співробітник, викладач вищого навчального закладу особам, які їх не мали) здійснюється актами уповноважених комісій за окремо затвердженим порядком


** Науково-дослідницька робота аспіранта розпочинається з 1 жовтня і триває впродовж всього терміну навчання (не включається час екзаменаційних випробувань та канікул)


*** За умови проведення асистентської педагогічної практики з відривом від теоретичного навчання термін практики може бути скорочений до 20 тижнів

Навчальний план складено у відповідності до Закону України "Про вищу освіту" від 01.07.2014 № 1556-VII, а також згідно з розпорядженнями проректора з наукової роботи Київського національного університету імені Тараса Шевченка №23 від 17.02.2016 року


Навчальний план затверджений вченою радою ННІ "Інститут геології"
Протокол № 13 від 27 червня 2023 року
Навчальний план затверджений Вченою радою географічного факультету
Протокол №13 від 19 червня 2023 року


Навчальний план затверджений Вченою радою Військового інституту
Протокол № 12 від 15 червня 2023 року

Проректор з наукової роботи  Ганна ТОЛСТАНОВА
" " " 2023 р.

Директор ННІ "Інститут геології"  Сергій ВИЖВА
" " " 2023 р.

Декан географічного факультету  Сергій ЗЖИГОТЦЬКИЙ
" " " 2023 р.

Начальник Військового інституту  Анатолій ШЕВЧЕНКО
" " " 2023 р.

Керівник Навчально-методичного відділу  Андрій ПУЖИК
" " " 2023 р.

